
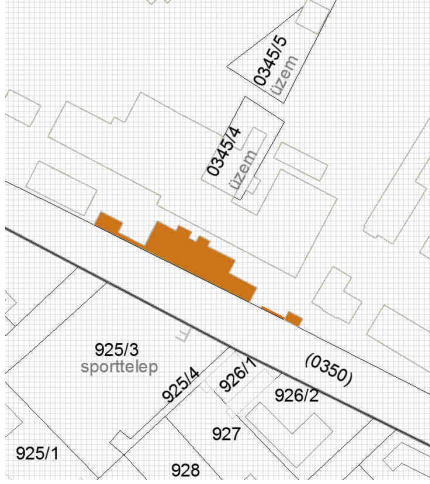




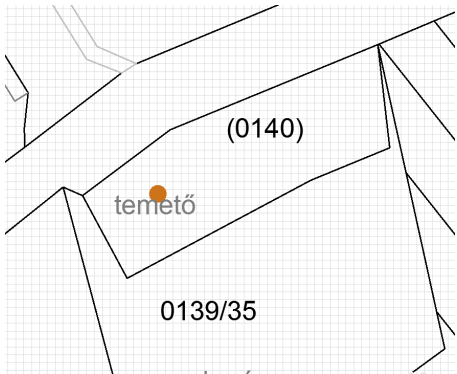

A főhomlokzat és az épületegyüttes régen

Téli fotó a főhomlokzatról



Sorszám: <h1 style="text-align: center;">HV-2</h1>	MAGTÁR	
	VÉDELEM JELLEGE:	
	Helyi védelem	
CÍM:	Szabadegyháza, Hyppolitpuszta	
HRSZ:	0261	
LEÍRÁS, JELLEMZŐK:		HELYSZÍNRAJZ:
<p>A Hippolyt majort a Zichy család építette. A lakóépületek építés ideje a XIX. század közepére tehető, így valószínűleg a magtár is akkor épülhetett. Az épület telkének oldalhatárán áll.</p> <p>A tömegalakítása egyszerű, hosszan elnyúló téglalap alaprajzú, megközelítőleg 45°-os tetőszerkezettel ellátott épület, osztások nélkül.</p> <p>A mellékút felőli oldalon befalazott ám az északnyugati oldalon még meglévő szegmensíves boltozattal ellátott bejárata van.</p> <p>A vegyes falazatú épületet bővítették egy nyúlvánnyal, a két épületrész között tűzfal épült.</p> <p>Héjazata a régi épületrészen azbesztpala lapok, az újabb toldalékon téglány cserépfedés készült. A tűzfal bádoglemezzel került lefedésre.</p>		
JAVASOLT BEAVATKOZÁS:		FOTÓK
<p>A magtár korábbi épületrészen szerkezeti károsodás látható, a téglába kerülő nedvesség fagyás okozta térfogatnövekedése következtében a falszerkezet sérült. Vakolat hiányában a téglafelület folyamatosan roncsolódik.</p> <p>Megoldás lehet a héjalásról lefolyó csapadék elvezetése, az elvezető csatornák tisztántartása, hogy a falszerkezet ne ázzon tovább.</p> <p>továbbá kültéri vakolatfelhordással az épület kémiai és mechanikai károsodása megállítható.</p>		
Források: - Szabadegyháza Településképi Arculati Kézikönyv - Fotók: Sági Gábor		
Fehér VÁRtervező Kft.		2020

Sorszám: <h1 style="text-align: center;">HV-3</h1>	RÉGI IPARI ÉPÜLET ÉS KAPUZAT		
	VÉDELEM JELLEGE:		
CÍM:	Helyi védelem		
HRSZ:	Szabadegyháza, Szeszgyár		
HRSZ:	0351/25	HELYSZÍNRAJZ:	
LEÍRÁS, JELLEMZŐK:			
JAVASOLT BEAVATKOZÁS:			FOTÓK
<p>A szeszgyár létesítése Kuffer Jenőhöz köthető. 1912-ben épült meg a Szabadegyházai Szeszgyár a vasútállomástól keleti irányban. 1938-ig mezőgazdasági szeszgyárként működött. 1945 február 2-án német csapatok felrobbantották. A gyár életében a 3. periódus 1949. január 1-én kezdődött. A szeszgyár állami tulajdonba került, és nemzeti vállalatként működött.</p> <p>Fennhatósága az Élelmiszeripari Minisztérium Szesz- és Söripari Osztálya lett. A gyár önálló vállalatként működött tovább.</p> <p>A gyár régi bejárata és főépülete megmaradt.</p> <p>A kapuzat két fő részből áll, a gépkocsi behajtóból, és a személyi bejáróból. Mindkét bejárat szegmensíves téglából rakott áthidalóval van megépítve. Tetején téglány színű kolostor cserépfedés található.</p> <p>A főépület homlokzatán borostyán van végigfuttatva.</p>			
Források: - Szabadegyháza képekben - Szabadegyháza Településképi Arculati Kézikönyv -			
Fehér VÁRtervező Kft.		2020	

Sorszám: HV-4	LÁSZLÓ PUSZTAI KŐKERESZT	
	VÉDELEM JELLEGE:	
	Helyi védelem	
CÍM:	Szabadegyháza, Gárdonyi és Adonyi utak találkozása	
HRSZ:	0106/6	
LEÍRÁS, JELLEMZŐK:		HELYSZÍNRAJZ:
Az egykori László puszta mellett az adonyi és gárdonyi utak találkozásánál található a kőkereszt.		
JAVASOLT BEAVATKOZÁS:		FOTÓK
A kőkereszt felületi tisztítása javasolt, továbbá a közvetlen környezetében lévő növények rendezése is segíthet a jobb láthatóság, megközelíthetőségen.		
Források: - Szabadegyháza Településképi Arculati Kézikönyv -		
Fehér VÁRtervező Kft.		2020